



# PAASTOCHT MMXVI: in het voetspoor van de Romeinen door Trierland en over de Mullerthal Trail

Van 25 t/m 30 maart 2016 organiseerde de Zwerfbond een sportieve 4/6-daagse zwerftocht te voet, dit keer van Bützweiler via Trier (D) naar Wasserbillig en vandaar via Echternach, Berdorf, Consdorf en Beaufort naar Larochette (L). Eigenlijk was het te lang geleden dat we met Pasen Luxemburgs Klein Zwitserland hadden aangedaan. We combineerden dat fraaie natuurgebied vol rotspartijen, spelonken, gorges, bossen en beken nu met het gebied rond de Duitse stad Trier waar talrijke Romeinse bijzonderheden te zien zijn. Het werd een prachtige rugzaktrektocht in het voetspoor van de Romeinen.



Dag 1: Butzweiler – Trier: 16 km


De Zwerfbond ging dit jaar met 53 sportieve rugzaklopers op pad. Bedoeling was te starten met touwbruggen over de Bützerbach, maar die bleken in januari afgesloten door mankementen. We startten nu met een Romeinse kopermijn en daarna kwamen we langs een Keltische Hochburg (van 3000 jaar oud!) en heel bijzondere holen van rood gesteente.

De hoogteverschillen in dat eerste bosgebied waren meteen aanzienlijk. Vermoeid kwamen de meeste deelnemers daarom ook pas rond 18.30 op de camping van Trier aan. De camping lag direct aan de Moezel waar grote binnenvaartschepen langs voeren, een aparte ervaring. Op het kampeerveld was het meteen heel gezellig met gezamenlijke kokkerelpartijen aan luxe overdekte picknicktafels. En er was uiteraard genoeg bij te praten.


Dag 2: Trier – Wasserbillig: 23 km


De tweede dag was lekker zonnig. Na gezamenlijk ontbijten starten de meeste koppels met een wandeling langs de Romeinse bezienswaardigheden in het centrum van Trier zoals o.a. de Keizersthermen, de Basilica, de Dom en als klapstuk de 2000 jaar oude Porta Negra.





Vervolgens klommen we richting de Moselhohenweg en kregen we mooi uitzicht op de stad en de Moezel. Op de heuvelrug stond ons een stevige wandeling te wachten door bossen en weilanden. De tekens van de Hohenweg en de ingetekende route liepen hier soms uiteen, hetgeen leidde tot een beetje route-speuren, maar iedereen vond een geschikt wandelpad. Later weer beneden bekeken we de indrukwekkende Romeinse Igeler zuil en kruisten we een Romeinse heerweg. Daarna liepen we tussen de wijngaarden langs de Moezel naar de monding van de Sure in die Moezel. We staken de brug over en gingen kamperen in Wasserbillig. Op het veld werd druk gekookt. Wij bezochten 's avonds nog een gezellig café.








Dag 3: Eerste Paasdag: Wasserbillig - Rosport - Echternacherbruck: 25 km

Eerste Paasdag stond er een zware wandeletappe op het programma, niet alleen qua afstand en hoogteverschillen, maar ook omdat we te maken kregen met regenbuien. Het ontbijten kon gelukkig binnen! We klommen even later tegen hellingen, over omgezaagde bomen en onder een hoog viaduct door. Gelukkig waren we in goed gezelschap, was de route mooi, waren er heel regelmatig opklaringen en soms waren die met mooie regenbogen. In de omgeving van Moersdorf pikten we de Mullerthal Trail (MT) route 1 op. Hans en Yvonne hadden traditiegetrouw gezorgd voor een speciale Paasverrassing onderweg op een punt waar we echt toe waren aan een bakkie koffie. Super!





Een werkelijk prachtig wandelgebied in de omgeving van Gisterklaus met bijzondere flora, een meanderende beek waar je met stapstenen overheen kon en veel fris groen. Nog echt ongerept. Je moest wel op zijn tijd stil gaan staan om ervan te genieten. Aan het eind van de dag doemden de eerste rotsen van Klein Zwitserland op







's Avonds net als veel anderen lekker uit eten geweest in een pizzeria in Echternach. Er was een middeleeuwse markt in het centrum waar we nog even gekeken hebben.




Dag 4: Echternach-Berdorf-Consdorf: 23 km




Tweede Paasdag begon met een stevig Paasontbijt op de camping, compleet uiteraard met een gekookt eitje. De groepsfoto is helaas nu eens niet gelukt omdat we door een ontzettende plensbui niet buiten terecht konden en de ruimte binnen een beetje te klein was. Er zijn wel ontbijtfoto's die een beeld geven van het uitgebreide deelnemersveld. Daarna naar de warme bakker en op pad door een beetje druilerige regen, maar het werd snel beter.



We liepen vervolgens het MT-traject Echternach-Berdorf langs Gorges du Loup, de Perekop en Hohllay, zo'n beetje het mooiste wat Luxemburg aan natuurschoon te bieden heeft.










In Berdorf namen we afscheid van de 4-daagse Paastochtgangers. Dat waren er dit keer wel 31!, en daarom kwam er ook voor hen een bus voorrijden. Ik heb geprobeerd nog even te gaan kijken naar de Romeinse viergodensokkel in de kerk daar, maar de deur zat helaas dicht. Nog eens terugkomen dan maar. Daarna liepen we met een veel kleinere groep langs beekdalen en indrukwekkende rotsformaties richting Consdorf via een korter of langer gedeelte van het Fred Welterpad/ Mullerthalroute 2. Een mooi maar ook nat traject want we kregen die middag toch een paar plensbuien! Het water liep ondanks voorzorgsmaatregelen mijn schoenen in. Gelukkig had de camping een perfecte warme douche (zonder muntjes!) en zelfs een droogruimte en binnenzitgelegenheid. En het dorp met restaurant was dichtbij.


Dag 5: Consdorf – Mullerthal – Berdorf – Beaufort: 19 km

Op de 5<sup>e</sup> dag eerst binnen zitten ontbijten en de tent gedroogd op de railing van een voetbalveld. Daarna op weg richting Mullerthal langs de Goldkaul, de Goldfralay, de Eulenburg en dan richting de bekende Schiessentümpel. Het weer was gelukkig stukken beter en dat loopt toch prettiger. Het parcours was wederom prachtig met kloven en aparte rotspartijen.





We liepen verder richting Mullerthal, waar helaas geen koffie te vinden was en ook het testcentrum voor wandelspullen was niet open. We zitten daarvoor toch te veel buiten het toeristenseizoen. Daarna door richting de Werschrummschluff en de Predigtstuhl, ook een prachtig stuk Mullerthal Trail met rotsen, speten en grotten dat het een lieve lust was. Ook erg mooi: het dal van de Hallerbach. Hier zag ik waterspreeuwen foerageren. Te gek!





In Beaufort was het vervolgens verzamelen op ons kampeerveld tot we compleet waren. 's Avonds stond er als vanouds een gezamenlijke maaltijd in een restaurant op het programma. We deden het ons goed smaken.

Dag 6: Beaufort – Larochette: 12,5 km

De volgende dag volgde nog een mooie afwisselende wandeling richting het eindpunt in Larochette. Een stuk door Klein Zwitserlandbos (met rotspartijen en restanten van de Romeinse Altburg), maar verder ook door hooggelegen weilanden met weidse uitzichten en langs boerenbedrijven. We kwamen uit in het gezellige marktstadje Larochette waar we de patisserie leegkochten en van een welverdiend bakkie koffie genoten. Onze bijzondere voettocht zit er op voor dit jaar. We kijken terug op een mooi wandelevenement. De organisatie denkt al weer na over wat we in 2017 met Pasen gaan doen. De lat ligt hoog.



Foto's: Frits, Josée, Bert, Richard, Louis en Danny.  
Tekst: Josée.